

COMITETUL LOCAL PENTRU
SITUAȚII DE URGENȚĂ AL
MUNICIPIULUI MANGALIA



APROB,
PREȘEDINTELE
C.J. S.U. CONSTANȚA



PLAN DE APĂRARE

ÎMPOTRIVA INUNDAȚIILOR, GHETURILOR ȘI POLUĂRILOR ACCIDENTALE

MUNICIPIUL MANGALIA

2014 – 2017

AVIZĂM FAVORABIL,

GRUPUL DE SUPT TEHNIC
pentru gestionarea situațiilor de urgență
generate de inundații, fenomene meteorologice
periculoase, accidente la construcții hidrotehnice
și poluări accidentale

Șef Grup de Supt Tehnic,
DIRECTOR S.G. CONSTANTA
Ing. Rodica VASILE



**INSPECTORATUL PENTRU SITUAȚII
DE URGENȚĂ „DOBROGEA” AL
JUDEȚULUI CONSTANTA**



OPIS

1. Scurt memoriu de prezentare a localității
2. Dispoziție reactualizare C.L.S.U. Mangalia și Centrului Operativ
3. Componenta nominală a C.L.S.U. Mangalia și Centru Operativ
4. Dispoziție de numire a agentului de inundații
5. Stoc minim de materiale și mijloace de apărare
6. Schemă flux informațional
7. Obiective potențial inundabile – format A3 + Detalii A4
8. Măsuri de intervenție pentru inundații – format A3
9. Agenți potențial poluatori
10. Măsuri de intervenție
11. Semnificația Culoarelor
12. Date caracteristice inundații
13. Date caracteristice poluări accidentale

**COMITETUL LOCAL
PENTRU SITUAȚII DE URGENȚĂ
MANGALIA**

SCURT MEMORIU DE PREZENTARE A LOCALITĂȚII

Scopul prezentării acestui memoriu, este acela de a cunoaște mai bine resursele locale de apă de pe teritoriul unității administrativ – teritoriale, integrate într-un sistem care cuprinde atât cadrul natural, cât și infrastructura, celelalte construcții locale, precum și principalele activități socio-economice care se desfășoară pe ape sau în legătură cu apele, aspecte referitoare la inundații, secetă hidrologică, poluări ale cursurilor de apă, alte probleme întâmpinate de-a lungul timpului, precum și proiectele locale de viitor în domeniul apelor.

1. AȘEZAREA, VECINII, CLIMA , SUPRAFAȚA ȘI ISTORICUL LOCALITĂȚII

Municipiul Mangalia este situat în partea sudică a județului Constanța și are o suprafață de ... kmp. În partea de nord se învecinează cu comuna 23 August , în partea de vest cu comuna Albești iar în partea de sud cu comuna Limanu .

Mangalia este o localitate aflată în extremitatea tarii (Judetul Constanta), la tarmul Mării Negre, la 0-10 m deasupra nivelului mării, la 44 km sud de Municipiul Constanta, la sud de paralela 44, la aceeași latitudine cu stațiunea franceza Nisa; 43.374 locuitori (la 1 iulie 1991). Stație terminus de cale ferată, Mangalia, nume provenit din greaca bizantina (Pangalia sau Pancalia- "cel mai frumos"- mentionat în secolul al XII-lea pe o hartă aparută la Pisa), este stațiunea cea mai sudică de pe litoralul românesc al Marii Negre. Mangalia a apărut pe locul unde în antichitate exista un înfloritor oraș grec- Callatis (intemeiat de coloniști greci din Heraklion în secolul VI î.e.n.). Clima marină moderată (temperatura medie anuală de 11, 2°C) cu veri fierbinți (în luna iulie temperatura medie depășește 22°C) și ierni blande (în luna ianuarie temperatura medie este de 0,2°C). Alături de Baile Herculane, Mangalia este localitatea din țară unde iarna se înregistrează temperaturi medii pozitive.

Aici primăvara se instalează timpuriu, dar este răcoroasă, iar toamna durează mult și este frumoasă. Vara, nebulozitatea este redusă (în jur de 25 de zile însorite într-o lună calendaristică), soarele strălucind 10-12 ore pe zi. Precipitații modeste (cca 400 mm anual). Vara, briza marină este puternică. Factorii de cură naturală sunt apa mării, care este clorată, sulfată, sodică, magneziană, hipotonică (mineralizare 15,5 g), apele minerale sulfuroase, clorate, bicarbonatate, sodice, calcice, mezotermale (21-28°C) provenite de la izvoare din partea de nord a orașului, din zona plajei dintre stațiunile Saturn și Venus, namolul sulfuros de turba, care este bogat în minerale și este extras din mlăștinile din nordul orașului (se apreciază că exploatarea acestuia să dureze vreme de 250 de ani), și clima marină bogată în aerosoli salini și radiația solară. Toate acestea au un efect întăritor asupra organismului uman. Stațiunea dispune de o plajă întinsă, cu nisip fin, permitând aerohelioterapie și talasoterapie, precum și de diguri înalte unde există un microclimat propice pentru inhalatii de aerosoli salini, cu proprietăți terapeutice.

2. APELE

Pe teritoriul municipiului sunt un număr 5 de lacuri naturale și anume : Balta Mangalia , Balta In , Lacul (Mlaștina) Mangalia , Lacul Jupiter și Lacul Neptun.

Referitor la inundații, pe teritoriul municipiului nu s-au înregistrat în ultimii 10 ani acumulări de ape astfel încât să fie necesară evacuarea unor gospodării din anumite zone dar există 2 zone în care nivelul ajunge la aproximativ 0,4 m numai în cazul unor precipitații intense (ploilor torențiale) . De asemenea există o zonă în care nivelul (cota 0) a construcțiilor este cu peste 1 m mai mică decât nivelul carosabilului unde nu a fost necesară până în acest moment evacuarea locuitorilor .

Privind retrospectiv, în ultimii 30-35 de ani , pe teritoriul municipiului au fost inundații istorice (atât din revărsări ale cursurilor de apă, cât și din scurgeri de pe versanți). Între timp, pe teritoriul municipiului s-au executat unele lucrări hidrotehnice dar nu cu rol de apărare împotriva inundațiilor ci de protejare împotriva curenților marini (diguri marine) , obiective turistice (Portul Turistic) sau docuri marine (necesare șantierelor navale pentru reparații de nave) .

În decursul timpului, pe teritoriul municipiului nu s-a constatat existența unor situații de poluare accidentală a apelor de suprafață și subterane.

Actualmente la nivelul municipiului situația alimentării cu apă potabilă a populației se face din surse locale localitatea dispunând de stații de tratare și distribuție centralizată , sisteme de canalizare și stații de epurare.

De asemenea, pe teritoriul municipiului nu s-a mai consemnat existența unor perioade de timp în care alimentarea cu apă a populației și celorlalți beneficiari din industrie, agricultură, etc. a fost deficitară.

Coordonate geografice Mangalia

Latitudine: 43.817, Longitudine: 28.583 43° 49' 1" Nord, 28° 34' 59" Est

Suprafață Mangalia 6.283 hectare 62,83 km² (24,26 sq mi) Altitudine Mangalia 22 m .

Climat Mangalia Humid subtropical climate (Clasificarea Köppen: Cfa)

PREȘEDINTELE
COMITETULUI LOCAL PENTRU SITUAȚII DE URGENȚĂ

PRIMAR,

RĂDU CRISTIAN





DISPOZIȚIA NR. 1286

Privind aprobarea Regulamentului privind structura organizatorică, atribuțiile, funcționarea și dotarea Comitetului Local Pentru Situații de Urgență și Centrului Operativ pentru Situații de Urgență la nivelul Municipiului Mangalia

Primarul Municipiului Mangalia – **CRISTIAN RADU** ;

Având în vedere:

- referatul Compartimentului Protecție Civilă nr. 55197 din 04.10.2013 .

● În conformitate cu prevederile articolului 12 alin.(1) din Ordonanța de Urgență a Guvernului României nr.21/2004 privind Sistemul Național de Management al Situațiilor de Urgență, modificată și completată prin Legea nr.15 din 08.02.2005 și a Hotărârii Guvernului României nr.1491/2004 pentru aprobarea Regulamentului privind structura organizatorică, atribuțiile, funcționarea și dotarea comitetelor și centrelor operative pentru situații de urgență,

În temeiul prevederilor art. 63 alin. (5) lit. b) și ale art. 68 alin. (1) din Legea nr. 215/2001 privind administrația publică locală, republicată, cu modificările și completările ulterioare.

DISPUN:

Art.1 Se aprobă Regulamentul privind structura organizatorică, atribuțiile, funcționarea și dotarea comitetelor și centrelor operative pentru situații de urgență, al Municipiului Mangalia , anexă la prezenta dispoziție .

Art.2 Se aprobă modificarea componenței Comitetului Local Pentru Situații de Urgență la nivelul Municipiului Mangalia – anexa 2 la Regulament

Art.3 Se aprobă modificarea componenței Centrului Operativ pentru Situații de Urgență la nivelul Municipiului Mangalia – anexa 3 la Regulament

Art.4 Secretarul municipiului va comunica prezenta dispoziție Compartimentului Protecție Civilă , Biroului Resurse Umane-Salarizare , tuturor persoanelor interesate pentru punere în executare și Instituției Prefectului – Județul Constanța pentru avizare , control și verificarea legalității .

DATA 14.10.2013

**PRIMAR,
CRISTIAN RADU**



*vizat pentru legalitate
secretar municipiu
Petrina Boiță*

COMPONENȚA COMITETULUI LOCAL PENTRU SITUAȚII DE URGENȚĂ

| Nr. Crt | NUMELE ȘI PRENUMELE | FUNCȚIA - INSTITUȚIA | FUNCȚIA ÎN C.L.S.U. | ADRESA | TELEFON SERVICIU | TELEFON ACASA |
|---------|--------------------------|---|---------------------|--|------------------|----------------|
| 1 | Radu Cristian | Primar - Primăria Municipiului Mangalia | PREȘEDINTE | Mangalia, Str. Simion Bărnuțiu, nr.10 | 0241 75.10.60. | 0722.25.06.03. |
| 2 | Maganu Bogdan | Viceprimar - Primăria Municipiului Mangalia | VICE PREȘEDINTE | Mangalia, Str. Portului, Bl. E2, Sc. E, ap.64 | 0241 75.10.60. | 0753.06.06.08 |
| 3 | Boiță Petrina | Secretar municipiu - Primăria Municipiului Mangalia | SECRETAR | Mangalia, Str. Muncitorului, Bl. M1, Sc. B, Ap. 13 | 0241 75.10.60. | 0722.37.02.44. |
| 4 | Dumitrașă Romulus | Administrator Public - Primăria Municipiului Mangalia | MEMBRU | Constanța, Str. Nicolae Titulescu, nr. 36 B, Bl. T36B, Ap. 7 | 0241 75.10.60. | 0722.31.72.61. |
| 5 | Drăgan Constantin | Consilier local - Consiliul Local al Municipiului Mangalia | MEMBRU | Mangalia, Str. Rozelor nr. 12, Bl. R6, Sc. A, Ap. 7 | 0241 75.10.60. | 0747.33.98.49. |
| 6 | Năstase Claudiu Valentin | Consilier Comp. Protecție Civilă - Primăria Municipiului Mangalia | CONSULTANT | Mangalia, Str. Mircea cel Bătrân, Nr. 5, Bl. M3, Sc. B, Ap. 28 | 0241.75.01.99. | 0722.22.25.26. |
| 7 | Dică Ion | Inspector P.S.I. - Primăria Municipiului Mangalia | CONSULTANT | Mangalia, Str. Matei Basarab, Bl. T1, Sc. A, Ap. 2 | 0241 75.10.60. | 0756.20.12.27. |
| 8 | Vucea Dan | Director Exec. Adj. - Dir. Pol. Locală - Primăria Municipiului Mangalia | MEMBRU | Mangalia, Str. Mihai Viteazu, nr. 63, Bl. O10 Ap. 12 | 0756.20.14.00. | 0744.34.76.25. |
| 9 | Cornaci Cătălin | Director S.P. - A.D.P.P. Mangalia | MEMBRU | Mangalia, Str. Negru Vodă, Bl. T1, Sc. A, Ap. 34 | 0241.75.19.80. | 0748.20.21.02. |
| 10 | Băbălău Lăcrămioara | Șef Serviciu Public de Asistență Socială | MEMBRU | Eforie Nord, Bd. 23 August, Nr. 16, Bl. B, Et. Ap. 8 | 0241.75.27.85. | 0753.06.06.07. |

| | | | | | | |
|----|-----------------------|---|------------|--|----------------------------------|--------------------------------|
| 11 | Pescaru Nicolae | Comandant Poliția Municipiului Mangalia | MEMBRU | Mangalia, Str. Rozelor, Bl. HIB, Ap. 15 | 0241.75.13.05. | 0758.95.00.05. |
| 12 | Cioroiu Ciprian | Comandant I.S.U. Neptun | MEMBRU | Mangalia, Str. Munteniei, nr. 7 | 0241.75.19.90. | 0747.338.748. 0745.348.341. |
| 13 | Călin Marian | Comandant Det. 6 Neptun Jandarmi | MEMBRU | Mangalia, Str. Gh. Nețoi, Nr. 33 | 0241.73.12.42. | 0748.22.19.72. |
| 14 | Chirilă Vasile | Comandant Garnizoana Mangalia | MEMBRU | Mangalia, Str. M.I. Dobrogeanu, Bl. N1, Sc. B, Ap. 16 | 0241.75.14.73. 0241.75.22.66. | 0722.34.13.91 |
| 15 | Tobă Adrian | Comandant Poliția de Frontieră Mangalia | MEMBRU | Costinești, Str. Gării, nr. 35 | 0241.75.24.56. | 0757.06.72.86. |
| 16 | Mocanu Liviu | Director Spitalul Municipal Mangalia | MEMBRU | Constanța, Șoseaua Mangaliei, Nr. 1, Bl. J9, Sc. A, Ap. 30 | 0241.75.10.26 | 0731.79.14.21. |
| 17 | Memetea Gemal | Director D.M.H.I. Mangalia | MEMBRU | Mangalia Str. Mircea cel Bătrân, Nr. 4, Bl. M2, Sc. A, Ap. 9 | 0372.41.13.88. | 0722.61.14.52. |
| 18 | Grosu Dan Adrian | Director R.A.J.A. Mangalia | MEMBRU | Mangalia, Bd. Callatis, Bl. MG25, Ap. 9 | 0241.75.12.63. | 0241.75.65.87. |
| 19 | Jianu Florin | Director S.C. POLARIS S.A. | MEMBRU | Mangalia, Str. Mihai Viteazu, Nr. 44 | 0241.74.05.14. | 0734.00.76.46. |
| 20 | Tudorică Mariana | Medic șef Comp. Exterior | MEMBRU | Olimp, Aleea Trandafirilor, Bl. C2, Ap. 101 | 0241.75.14.74. | 0745.17.73.41. |
| 21 | Râpianu Rodica | Consilier Serviciu Management Proiecte | CONSULTANT | Mangalia, Str. Matei Basarab, Nr. 97 | 0241.75.10.60. | 0756.20.12.07. |
| 22 | Moldoveanu Constantin | Șef Exploatare Electrică Mangalia | MEMBRU | Mangalia, Str. M.I. Dobrogeanu, Bl. N3, Sc. B, Ap. 32 | 0731.24.09.65. | 0747.33.93.19. |



Întocmit
Compartiment Proiecte/Civilă
Năstase Claudiu Valentin



COMPONENȚA CENTRULUI OPERATIV PENTRU SITUAȚII DE URGENȚĂ

| Nr. Crt | Numele și prenumele | Funcția | Funcția- Instituția | Adresa | Telefon serviciu | Telefon acasă: |
|---------|--------------------------|-------------|--|---|------------------|----------------|
| 1 | Dumitrana Romulus | Șef C.O | Administrator Public – Primăria Municipiului Mangalia | Constanța, Str. Nicolae Titulescu nr. 36 B , Bl. T36B , Ap.7 | 0241 75.10.60. | 0722.31.72.61 |
| 2 | Vucea Dan | Membru C.O. | Director Executiv Adjunct - Direcția Poliția Locală - Primăria Municipiului Mangalia | Mangalia, Str. Mihai Viteazu, nr. 63, Bl. O10 Ap. 12 | 0756.20.14.00. | 0744.34.76.25 |
| 3 | Cornaci Cătălin | Membru C.O. | Director S.P. - A.D.P.P. Mangalia | Str. Negru Vodă, Bl. T1, Sc. A, Ap. 34 | 0241.75.19.80. | 0748.20.21.02 |
| 4 | Năstase Claudiu Valentin | Membru C.O. | Consilier Compartiment Protecție Civilă - Primăria Municipiului Mangalia | Mangalia, Str. Mircea cel Bătrân Nr. 5, Bl. M3, Sc. B, Ap. 28 | 0241.75.01.99. | 0722.22.25.26 |
| 5 | Dică Ion | Membru C.O. | Inspector P.S.I. - Primăria Municipiului Mangalia | Mangalia, Str. Matei Basarab, Bl. T1, Sc. A, Ap. 2 | 0241 75.10.60. | 0756.20.12.27 |
| 6 | Râpianu Rodica | Membru C.O. | Consilier Serviciu Management Proiecte | Mangalia, Str. Matei Basarab, Nr. 97 | 0241.75.10.60. | 0756.20.12.07 |



Întocmit,
Compartiment Protecție Civilă
Năstase Claudiu Valentin



Primarul Municipiului Mangalia

DISPOZIȚIA NR. 264

Privind desemnarea d-lui Năstase Claudiu Valentin , consilier în aparatul de specialitate al primarului , cu atribuții în cadrul compartimentului protecție civilă ca agent de inundații

Primarul Municipiului Mangalia – **CRISTIAN RADU**;

Având în vedere:

● prevederile art. 29 , alin. 2 din Ordinul nr. 192/1422/2012 , pentru aprobarea Regulamentului privind gestionarea situațiilor de urgență generate de inundații , fenomene meteorologice periculoase , accidente la construcții hidrotehnice , poluări accidentale pe cursurile de apă și poluări marine în zona costieră

În temeiul prevederilor art. 63 alin. (5) lit. b) și ale art. 68 alin. (1) din Legea nr. 215/2001 privind administrația publică locală, republicată, cu modificările și completările ulterioare.

DISPUN:

Art.1 Începând cu data semnării prezentei dispoziții, desemnarea domnului Năstase Claudiu Valentin , având funcția de consilier în cadrul Compartimentului Transport Local , cu atribuții în cadrul compartimentului Protecție Civilă agent de inundații.

Art.2 Dl. Năstase Claudiu Valentin va exercita atribuțiile prevăzute de art. 29 , alin. 2 lit. : c,d,e,h din Ordinul comun 192/1422/2012.

Art.3 Secretarul municipiului va comunica prezenta dispoziție domnului Năstase Claudiu Valentin , Biroului Resurse Umane-Salarizare și tuturor persoanelor interesate pentru punere în executare , Instituției Prefectului – Județul Constanța pentru control și verificarea legalității și Inspectoratului pentru Situații de Urgență ,, Dobrogea,, Constanța .

DATA 22.08.2013



vizat pentru legalitate
secretar municipiu
Petrina Boiță

COMITETUL LOCAL PENTRU SITUATII DE URGENTĂ MANGALIA

SITUAȚIA
stocului minim de materiale si mijloace de aparare existent la nivelul
municipiului MANGALIA

| Nr Crt. | Denumire materiale/ mijloace de aparare | U.M | Necesar | Existent | Deficit |
|---------|--|------|---------|----------|---------|
| 1. | Snopi de fascine, 0-30 m (după caz) | buc | 0 | 0 | 0 |
| 2. | Pari de lemn rotund CR esenta tare, L = 3m | buc | 0 | 0 | 0 |
| 3. | Saci de iuta 50/80 cm | buc | 50 | 0 | 50 |
| 4. | Funii subtiri pentru asigurat unelte | kg | 1 | 0 | 1 |
| 5. | Piatra bruta (straturi de 15-20 cm) | mc | 0 | 0 | 0 |
| 6. | Cazmale si lopeti cu cozi | buc | 5 | 5 | 0 |
| 7. | Sarma neagra (2-4 mm) | kg | 6 | 0 | 6 |
| 8. | Dulapi + palplanse | mc | 0 | 0 | 0 |
| 9. | Tarnacoape si sape cu cozi | buc. | 1 | 1 | 0 |
| 10. | Furci de fier sau cangi de fier cu cozi | buc. | 2 | 2 | 0 |
| 11. | Maiuri pentru compactat pamant | buc. | 1 | 0 | 1 |
| 12. | Barde pentru cioplit | buc. | 1 | 0 | 1 |
| 13. | Galeti pentru apa sau bidoane de plastic | buc. | 2 | 2 | 0 |
| 14. | Lanterne tubulare mari | buc. | 2 | 0 | 2 |

PRESEDINTELE C.L.S.U.
PRIMAR,
RADU CRISTIAN



COMITETUL LOCAL PENTRU SITUAȚII DE URGENȚĂ MANGALIA

AGENȚI ECONOMICI POTENȚIAL POLUATORI
PE TERITORIUL ADMINISTRATIV AL MUNICIPIULUI MANGALIA

| Nr. Crt. | Agent economic | Adresa (localitate, tel, fax) | Curs apă | Sursa de poluare | Natura poluantului |
|----------|--|--|------------------------------------|--|---|
| 1. | SANTIERUL NAVAL DAEWOO MANGALIA HEAVY INDUSTRIES | Loc. Mangalia Str. Portului Nr.1 Tel. 0241 - 753340; Fax. 0241 - 756060 | Marea Neagra Lac Mangalia | Construcții și reparații navale | Produse petroliere, hidrocarburi și produse chimicale, Ape de santină. |
| 2. | R.A.J.A. C-ȚA Stația de Epurare -Mangalia | Loc. Constanța Str. Călărași Nr.9 Tel. 0241 - 664444 Fax. 0241 - 671940 | Marea Neagră | Avarii la rețeaua de canalizare și deversare din stația de epurare. | Ape uzate menajere peste valori maxime admise. |

PREȘEDINTELE C.L.S.U.





Masuri de interventie si folosire a apei in perioadele deficitare

- asigurarea cerintelor de apa pentru alimentarea populatiei si animalelor prin utilizarea rationala a surselor de apa;
- asigurarea masurilor de paza si protectie a izvoarelor si surselor de alimentare cu apa pentru populatie;
- asigurarea rezervei de apa pentru incendii in cazul producerii acestora;
- masuri de oxigenare a apei din iazurile si lacurile de acumulare cu potential piscicoldin proprietatea Consiliului local sau alti detinatori;
- supravegherea surselor potential poluatoare pentru evitarea producerii poluarilor accidentale;
- se vor urmari prin actiuni de identificare sursele suplimentare sau de rezerva, inclusiv apele subterane si posibilitatile de captare din aceste surse;
- se vor lua masuri de folosire rationala a apei de catre utilizatori, in special pentru irigatii, astfel incit pagubele economice sa fie minime ,precum si de reducere a pierderilor de apa;
- intocmeste si transmite „raport operativ” la Grupul de suport Tehnic al C.J.S.U. (Directia Apelor „Dobrogea-Litoral” fax 673025) cu privire la evolutia fenomenului si masurile intreprinse de comitetul local pentru situatii de urgenta;
- in termen legal se va intocmi si transmite „raport de sinteza” la Grupul de Suport Tehnic al C.J.S.U. (Directia Apelor „Dobrogea-Litoral” fax 673025) privind pagubele fizice si valorice inregistrate;


SEMNIFICAȚIA CULORILOR ÎN CAZUL AVERTIZĂRILOR

A. Avertizări meteo

 COD ROSU – sunt prognozate fenomenemeteorologice de intensitate foarte mare (vânt, ploi abundente, descărcări electrice, grindină, caniculă, ger). Există risc de viituri majore.


 COD PORTOCALIU – sunt prognozate fenomene meteorologice periculoase de intensitate mare (vânt, ploi abundente, descărcări electrice, grindină, caniculă, ger). Există risc de viituir pe râurile mici.


COD GALBEN – Fenomenele meteorologice prognozate (averse, descărcări electrice, intensificări de vânt, temperaturi ridicate) sunt obișnuite pentru zona respectivă, dar temporar pot deveni periculoase pentru anumite activități. Există risc de creșteri de debite și niveluri.

 COD VERDE – Nu sunt prognozate fenomene meteorologice periculoase.

B. Avertizări hidro

COD GALBEN – Risc de viituri sau creșteri rapide ale nivelului apei , neconducând la pagube semnificative, dar necesită o vigilență sporită în cazurile de activități sezoniere și/sau expuse la inundații. Depășire COTE DE ATENȚIE.

 COD PORTOCALIU - Risc de viituri generatoare de revărsări importante susceptibile de a avea impact semnificativ asupra vietii colectivităților și siguranței bunurilor și persoanelor. Depășire COTE DE INUNDAȚIE.

 COD ROȘU – Risc de viituir majore. Amenințare directă și generalizată asupra siguranței persoanelor și bunurilor. Depășire COTE DE PERICOL.

COMITETUL LOCAL PENTRU SITUAȚII DE URGENȚĂ MANGALIA


DATE CARACTERISTICE PENTRU ACȚIUNI OPERATIVE ALE COMITETELOR LOCALE PENTRU SITUAȚII DE URGENȚĂ LA INUNDAȚII

| Nr. Crt. | Cod SIRUTA | Comitetul local | Curs de apă/toate cursurile de apă de pe raza localității (permanente sau nepermanente). | Număr telefon și fax, e-mail la primărie, post de poliție, școală, etc | Amplasament stație hidrometrică avertizoare/ stație pluviometric avertizoare | Mărimi de apărare | | | Mărimi de apărare avertizoare | | | Timpul de propagare a viiturilor sau de concentrare a precipitațiilor or periculoase de la stația pluviometrică la obiective | Obiective aflate în zone de risc la inundații și accidente la construcții hidrotehnice | Lucrări hidrotehnice de apărare existente - caracteristici/ cursul de apă pe care sunt amplasate. Caracteristici tehnice | Asigurările de calcul și de verificare ale construcțiilor hidrotehnice existente, cu debitele aferente (proiectate) | |
|----------|------------|-----------------|---|--|--|-------------------|----------------|----------|-------------------------------|----|----|--|--|--|---|----|
| | | | | | | CA | CI | CP | F1 | F2 | F3 | | | | | CA |
| 1 | | | Surse de risc la inundații: avarii și accidente la construcții hidrotehnice (digruri, baraje), exces de umiditate | 3 | 4 | 5 | 6 | 7 | 8 | 9 | 10 | 11 | 12 | 13 | 14 | 15 |
| | | | | | | COD GALBEN | COD PORTOCALIU | COD ROȘU | | | | | | | | |

ORAȘUL MANGALIA

| | | | | | | | | | | | | | |
|---|-------|---------------------|---------------------------|--|---------|---|---|---|---------------------------------------|-------|---|---------|--|
| 1 | 60491 | MUNICIPIUL MANGALIA | vale nepermanentă torent, | tel primărie 751499; fax: 0241751660 primar 0756201202 primaria@mangalia.ro Inspector prot. civilă 0756201243 poliție 0241751305 | nu este | - | - | - | stția meteorologică Mangalia CMR C-ta | 1 oră | 1. Zona Casei Armatei - Piața de Sud; 2. Zona Cartierul de case Coloniști 3. Zona Str. Vlad Țepeș intersecție Str. Libertății | nu sunt | |
|---|-------|---------------------|---------------------------|--|---------|---|---|---|---------------------------------------|-------|---|---------|--|

PRESEDINTELE CĂSUȘII
PRIMAR, MANGALIA
RADU CRISTIAN 2



COMITETUL LOCAL PENTRU SITUATII DE URGENTA MANGALIA
DATE CARACTERISTICE PENTRU ACTIUNI OPERATIVE ALE COMITETELOR LOCALE PENTRU SITUATII DE URGENTA -
POLUARI ACCIDENTALE

| Nr. Crt. | Comitetul local pentru situatii de urgenta | Curs de apa de pe raza localitatii, (permanent sau nepermanent) | Nr. telefon, fax la primarie, post de politie, scoala, etc. | Timpul de propagare a undei de poluare până la primul obiectiv | Unitatea economica potential poluatoare a) sursa de poluare b) natura poluarii potentiale | Adresa Date de contact | Măsuri de intervenție |
|----------|--|---|--|--|--|--|---|
| 0 | 1 CLSU Mangalia | 2 Marea Neagra Lac Mangalia | 3 Primarie: Permanentă: 751060 Fax 755660 Mob.primar 0753060006 Serv. Prot. Civila 751499 politie:751305 RAJA Mangalia 751263 | 4 | 5 a) sursa de poluare b) natura poluarii potentiale | 6 Loc. Mangalia Str. Portului Nr. 1; Tel. 753340 Fax 756060 Loc. Constanta Str. Calarasi Nr.9; Tel. 664444; Fax. 671940. Tel. Mangalia 751263 | 7 - În corpul de apă poluat vor fi administrate substanțe neutralizante (antidote) în condițiile în care acestea nu agravează impactul ecologic - Administrarea neutralizantului va fi efectuată dinspre limita aval a zonei poluate spre amonte, operațiunea fiind continuată până la înregistrarea parametrilor fizico -chimici anteriori poluării. |

PRESIDIINTELE C.L.S.U.

MAJORUL PRIMAR,
RADU CRISTIAN



**SCHEMA FLUXULUI INFORMAȚIONAL DE AVERTIZARE - ALARMARE
ÎN CAZ DE INUNDAȚII AL MUNICIPIULUI MANGALIA**

